



Liberté • Égalité • Fraternité
RÉPUBLIQUE FRANÇAISE

PRÉFET DE LA HAUTE-SAÔNE

ARRETE ARS-2015-N° 2015069-0012 du 10 MAR 2015

Portant déclaration d'utilité publique :

- de la dérivation des eaux souterraines à partir de la source *du Beuchot*, des sources *du Lièvre Est* et *Ouest* et des sources *du Pied de Fer n°1* à *n°7*,
- de l'instauration des périmètres de protection autour de ces captages.

Portant autorisation de prélever de l'eau dans le milieu naturel.

Autorisant le syndicat des eaux de Hautevelle-Francalmont à produire et distribuer de l'eau destinée à la consommation humaine.

LE PREFET DE LA HAUTE-SAÔNE
Chevalier de l'ordre national du Mérite

- VU la Directive 98/83/CE du Conseil du 3 novembre 1998 relative à la qualité des eaux destinées à la consommation humaine ;
- VU le code général des collectivités territoriales ;
- VU le code de la santé publique et notamment ses articles L.1321-1 à L.1321-7 et L.1321-10 ;
- VU le code de l'expropriation pour cause d'utilité publique ;
- VU le code de l'environnement et notamment ses articles L.214-1 à L.214-6 et L.215-13 sur la dérivation des eaux ;
- VU le code de l'urbanisme et notamment ses articles L.126-1 et R.126-1 à R.126-2 ;
- VU le schéma directeur d'aménagement et de gestion des eaux (SDAGE) du bassin Rhône-Méditerranée approuvé le 20 novembre 2009 ;
- VU la loi n°64-1245 du 16 décembre 1964 modifiée relative au régime et à la répartition des eaux et à la lutte contre leur pollution ;
- VU la loi du 27 février 2002 relative à la démocratie de proximité ;
- VU la loi de santé publique n°2004-806 du 9 août 2004 ;
- VU le décret n°55-22 du 4 janvier 1955 modifié portant réforme de la publicité foncière (article 36-2^{ème}) et le décret d'application n°55-1350 du 14 octobre 1955 modifié ;
- VU le décret n°67-1094 du 15 décembre 1967 sanctionnant les infractions à la loi n°64-1245 du 16 décembre 1964 modifiée susvisées ;
- VU le décret n°2004-374 du 29 avril 2004 modifié relatif aux pouvoirs des préfets, à l'organisation et à l'action des services de l'Etat dans les régions et les départements ;
- VU le décret n°2006-570 du 17 mai 2006 relatif à la publicité des servitudes d'utilité publique instituées en vue d'assurer la protection de la qualité des eaux destinées à la consommation humaine et modifiant le code de la santé publique (dispositions réglementaires) ;
- VU le décret n°2007-49 du 11 janvier 2007 relatif à la sécurité sanitaire des eaux destinées à la consommation humaine ;



PREFECTURE DE LA HAUTE-SAÔNE
B.P. 429 - 70013 VESOUL CEDEX - TEL. : 03.84.77.70.00 / FAX. : 03.84.76.49.60
Courriel : prefecture@haute-saone.gouv.fr

Horaires d'ouverture au public et de l'accueil téléphonique disponibles sur le site : www.haute-saone.gouv.fr

- VU l'arrêté du 11 septembre 2003 portant application du décret n°96-102 du 2 février 1996 et fixant les prescriptions générales applicables aux prélèvements soumis à autorisation en application des articles L.214-1 à L.214-6 du code de l'environnement et relevant des rubriques 1.1.2.0, 1.2.1.0, 1.2.2.0 et 1.3.1.0 de la nomenclature annexée à l'article R.214-1 du code de l'environnement ;
- VU l'arrêté du 11 septembre 2003 portant application du décret n°96-102 du 2 février 1996 et fixant les prescriptions générales applicables aux sondage, forage, création de puits ou d'ouvrage souterrain soumis à déclaration en application des articles L.214-1 à L.214-6 du code de l'environnement et relevant de la rubrique 1.1.1.0 de la nomenclature annexée à l'article R.214-1 du code de l'environnement ;
- VU l'arrêté du 20 juin 2007 relatif à la constitution du dossier de demande d'autorisation d'utilisation d'eau destinée à la consommation humaine et mentionnée aux articles R.1321-6 à R.1321-12 et R.1321-42 du code de la santé publique ;
- VU la circulaire interministérielle du 24 juillet 1990 relative à la mise en place des périmètres de protection autour des points de prélèvement d'eau destinée à la consommation humaine ;
- VU la délibération du 23 septembre 2013 par laquelle le syndicat des eaux de Hauteville-Francalmont a engagé la procédure d'autorisation de distribution et de protection de ses ressources ;
- VU la convention de mise à disposition de l'emprise du périmètre de protection immédiate des sources *du Lièvre* et *du Pied de Fer* signée par le syndicat des eaux de Hauteville-Francalmont et la commune de HAUTEVELLE le 25 septembre 2013 ;
- VU les enquêtes publiques auxquelles il a été procédé du 16 juin 2014 au 16 juillet 2014 inclus, conformément à l'arrêté préfectoral n°2014090-0003 du 31 mars 2014, en vue de la déclaration d'utilité publique des travaux envisagés ;
- VU l'avis favorable du commissaire enquêteur du 16 août 2014 ;
- VU l'avis favorable du sous-préfet de Lure du 22 septembre 2014 ;
- VU le rapport de la directrice générale de l'agence régionale de santé du 25 novembre 2014 ;
- VU l'avis favorable du conseil départemental de l'environnement et des risques sanitaires et technologiques du 16 décembre 2014 ;

Sur la proposition du secrétaire général de la préfecture ;

A R R E T E

SECTION I : DECLARATION D'UTILITE PUBLIQUE

Article 1. OBJET DE LA DECLARATION D'UTILITE PUBLIQUE

Sont déclarés d'utilité publique au profit du syndicat de Hauteville-Francalmont la dérivation d'une partie des eaux souterraines, les travaux de captage et ceux liés à la protection ainsi que les périmètres de protection instaurés autour des ouvrages de prélèvement suivants :

Source du Beuchot :

- d'indice de classement national : 04103X0132/S
de coordonnées Lambert II étendu :
X = 897,290
- de coordonnées Lambert 93 :
X = 947489

Y = 2 322,449

Z = 270 m

Y = 6753346

Z = 270 m

- implantée sur la parcelle n°858, section B, au lieu-dit "*Bois la Dame*", sur le territoire de la commune de HAUTEVELLE.

Source du Lièvre Ouest :

- d'indice de classement national : 04102X0038/S

- de coordonnées Lambert II étendu :

X = 895,624

Y = 2 323,695

Z = 255 m

de coordonnées Lambert 93 :

X = 945835

Y = 6754606

Z = 255 m

- implantée sur la parcelle n°1044, section A, au lieu-dit "*Bois d'Hauteville*", sur le territoire de la commune de HAUTEVELLE.

Source du Lièvre Est :

- d'indice de classement national : 04102X0016/S

- de coordonnées Lambert II étendu :

X = 895,639

Y = 2 323,683

Z = 255 m

de coordonnées Lambert 93 :

X = 945850

Y = 6754594

Z = 255 m

- implantée sur la parcelle n°1044, section A, au lieu-dit "*Bois de Hauteville*", sur le territoire de la commune de HAUTEVELLE.

Source du Pied de Fer n°1 :

- d'indice de classement national : 04102X0039/S

- de coordonnées Lambert II étendu :

X = 895,726

Y = 2 324,117

Z = 265 m

de coordonnées Lambert 93 :

X = 945941

Y = 6755027

Z = 265 m

- implantée sur la parcelle n°1046, section A, au lieu-dit "*Bois d'Hauteville*", sur le territoire de la commune de HAUTEVELLE.

Source du Pied de Fer n°2 :

- d'indice de classement national : 04102X0040/S

- de coordonnées Lambert II étendu :

X = 895,717

Y = 2 324,123

Z = 265 m

de coordonnées Lambert 93 :

X = 945932

Y = 6755033

Z = 265 m

- implantée sur la parcelle n°1046, section A, au lieu-dit "*Bois d'Hauteville*", sur le territoire de la commune de HAUTEVELLE.

Source du Pied de Fer n°3 :

- d'indice de classement national : 04102X0041/S

- de coordonnées Lambert II étendu :

X = 895,735

Y = 2 324,133

Z = 265 m

de coordonnées Lambert 93 :

X = 945950

Y = 6755043

Z = 265 m

- implantée sur la parcelle n°1046, section A, au lieu-dit "*Bois d'Hautevelle*", sur le territoire de la commune de HAUTEVELLE.

Source du Pied de Fer n°4 :

- d'indice de classement national : 04102X0042/S
- de coordonnées Lambert II étendu :
 X = 895,810
 Y = 2 324,062
 Z = 265 m

de coordonnées Lambert 93 :
X = 946124
Y = 6754970
Z = 265 m
- implantée sur la parcelle n°1049, section A, au lieu-dit "*Bois d'Hautevelle*", sur le territoire de la commune de HAUTEVELLE.

Source du Pied de Fer n°5 :

- d'indice de classement national : 04102X0043/S
- de coordonnées Lambert II étendu :
 X = 895,933
 Y = 2 324,047
 Z = 265 m

de coordonnées Lambert 93 :
X = 946147
Y = 6754955
Z = 265 m
- implantée sur la parcelle n°1049, section A, au lieu-dit "*Bois d'Hautevelle*", sur le territoire de la commune de HAUTEVELLE.

Source du Pied de Fer n°6 :

- d'indice de classement national : 04102X0044/S
- de coordonnées Lambert II étendu :
 X = 895,988
 Y = 2 323,994
 Z = 265 m

de coordonnées Lambert 93 :
X = 946201
Y = 6754901
Z = 265 m
- implantée sur la parcelle n°1050, section A, au lieu-dit "*Bois d'Hautevelle*", sur le territoire de la commune de HAUTEVELLE.

Source du Pied de Fer n°7 :

- d'indice de classement national : 04102X0045/S
- de coordonnées Lambert II étendu :
 X = 895,989
 Y = 2 323,979
 Z = 265 m

de coordonnées Lambert 93 :
X = 946202
Y = 6754886
Z = 265 m
- implantée sur la parcelle n°1050, au lieu-dit "*Bois d'Hautevelle*", sur le territoire de la commune de HAUTEVELLE.

Article 2. AUTORISATION DES PRELEVEMENTS AU TITRE DU CODE DE L'ENVIRONNEMENT

Le syndicat des eaux de Hautevelle-Francalmont est autorisé à dériver les eaux souterraines à partir des ouvrages cités à l'article 1 dans les conditions suivantes :

- ✓ le volume journalier total prélevé ne dépasse pas 120 m³/j,
- ✓ le volume annuel total prélevé ne dépasse pas 42 000 m³/an.

Article 3. OUVRAGES ET INSTALLATIONS DE PRELEVEMENT

3.1 – Conditions d'exploitation

Le préfet sera informé dans le délai d'un mois, de tout changement d'exploitant et/ou de mode d'exploitation.

Les ouvrages et leurs annexes doivent être maintenus en parfait état d'entretien et répondre aux conditions exigées par le code de la santé publique et à tous règlements existants ou à venir.

Le syndicat des eaux de Hautevelle-Francalmont prend toutes les dispositions nécessaires en vue de prévenir tout risque de pollution par des produits susceptibles d'altérer la qualité de l'eau.

3.2 – Conditions d'arrêt d'exploitation des ouvrages et installations de prélèvement

Durant les périodes de non-exploitation et en cas de délaissement provisoire, les installations et ouvrages de prélèvement sont soigneusement fermés ou mis hors service afin d'éviter tout mélange ou pollution des eaux par la mise en communication avec des eaux de surface et notamment de ruissellement.

En cas de cessation définitive des prélèvements, le syndicat des eaux de Hautevelle-Francalmont en fait la déclaration au préfet au plus tard dans le mois suivant la décision de cessation des prélèvements.

Les produits susceptibles d'altérer la qualité des eaux, les pompes et leurs accessoires sont définitivement évacués du site.

Article 4. CONDITIONS DE SUIVI ET DE SURVEILLANCE DES INSTALLATIONS

Le syndicat des eaux de Hautevelle-Francalmont s'assure de l'entretien régulier des ouvrages utilisés pour les prélèvements de manière à garantir la protection de la ressource en eau souterraine.

Tout incident ou accident ayant porté ou susceptible de porter atteinte à la qualité des eaux ou à leur gestion quantitative et les premières mesures prises pour y remédier sont déclarés au préfet dans les meilleurs délais.

Sans préjudice des mesures que peut prescrire le préfet, le syndicat doit prendre ou faire prendre toute mesure utile pour mettre fin à la cause de l'incident ou de l'accident.

Le syndicat est tenu de laisser libre accès aux installations aux agents chargés du contrôle, dans les conditions prévues par les articles L.216-4 du code de l'environnement et L.1324-1 du code de la santé publique, et aux officiers de police judiciaire.

Article 5. CONDITIONS DE SUIVI ET DE SURVEILLANCE DES PRELEVEMENTS

Les installations sont pourvues de compteurs volumétriques permettant de connaître les volumes prélevés dans le milieu naturel et mis en distribution. Les compteurs volumétriques équipés d'un système de remise à zéro sont interdits.

Les moyens de mesure et d'évaluation du volume prélevé doivent être régulièrement entretenus et contrôlés et, si nécessaire, remplacés, de façon à fournir en permanence une information fiable.

SECTION II : AUTORISATION DE PRODUCTION ET DE DISTRIBUTION D'EAU DESTINEE A LA CONSOMMATION HUMAINE

Article 6. AUTORISATION

Le syndicat des eaux de Hautevelle-Francalmont est autorisé à produire et distribuer, en vue de la consommation humaine, l'eau issue des dix ouvrages cités à l'article 1.

Toute modification significative susceptible d'intervenir sur les installations de prélèvement, de stockage, de traitement ou de distribution doit faire l'objet d'une déclaration préalable au préfet accompagnée d'un dossier définissant les caractéristiques du projet.

Le préfet fait connaître si ces modifications sont compatibles avec la présente autorisation et la réglementation en vigueur ou si une nouvelle demande doit être déposée.

La mise en service d'une nouvelle ressource en eau de substitution ou en mélange, même temporaire, doit faire l'objet d'une demande d'autorisation au préfet. Cette nouvelle ressource ne peut avoir pour effet d'accroître directement ou indirectement la dégradation de la qualité actuelle de l'eau distribuée.

Le syndicat est tenu de fournir tous les renseignements complémentaires susceptibles de lui être demandés.

Article 7. CONDITIONS D'EXPLOITATION

Le syndicat des eaux de Hautevelles-Francalmont doit se conformer en tous points aux dispositions du code de la santé publique et des règlements pris en application de celui-ci pour ce qui concerne :

- le programme de contrôle de la qualité de l'eau ;
- la surveillance de la qualité de l'eau ;
- l'examen régulier des installations ;
- les mesures correctives, restrictions d'utilisation, interruptions de distribution, dérogations ;
- l'information et le conseil aux consommateurs ;
- les règles d'hygiène applicables aux installations de production et de distribution ;
- les matériaux et objets utilisés dans les installations fixes de production, de traitement et de distribution ;
- l'utilisation des produits et procédés de traitement ;
- les règles particulières relatives au plomb dans les installations de distribution.

Article 8. CONTROLE SANITAIRE

Le syndicat des eaux de Hautevelles-Francalmont doit se conformer en tous points au programme de contrôle de la qualité de l'eau défini par le code de la santé publique.

Les frais d'analyses et de prélèvements sont supportés par l'exploitant selon des tarifs et modalités fixés en application du code de la santé publique.

Le syndicat tient à jour un registre des visites et un carnet sanitaire qui sont mis à la disposition des agents chargés du contrôle.

Article 9. QUALITE DE L'EAU

La qualité des eaux prélevées, traitées et distribuées doit répondre aux conditions exigées par le code de la santé publique et à tous règlements existants ou à venir.

Tout dépassement significatif d'une des limites de qualité des eaux brutes fixées par le code de la santé publique et ses textes d'application peut entraîner la révision de la présente autorisation.

Si une évolution défavorable et notable de la qualité des eaux brutes est observée, la recherche des causes de contaminations doit être entreprise, les mesures de prévention doivent être mises en place et, si une interconnexion existe, celle-ci doit être mise en œuvre dans les meilleurs délais.

Le préfet se réserve le droit, à tout moment, selon les résultats d'analyses :

- d'augmenter la fréquence du contrôle sanitaire,
- d'imposer la mise en place de traitement complémentaire.
- de suspendre l'utilisation de l'eau en vue de la consommation humaine.

L'utilisation d'eau devenue impropre à la production en vue de la consommation humaine est interdite.

Article 10. INSTALLATION DE TRAITEMENT

L'eau destinée à la consommation humaine, produite à partir des ouvrages cités à l'article 1, subit, avant sa mise en distribution, un traitement automatique et continu de reminéralisation, mise à l'équilibre et désinfection.

Les conditions d'utilisation des différents produits de traitement ainsi que les résultats des mesures de surveillance de la qualité des eaux sont consignés dans le carnet sanitaire cité à l'article 8.

Le préfet peut imposer un traitement complémentaire au vu des résultats d'analyses s'ils mettent en évidence une dégradation de la qualité de l'eau.

Article 11. INFORMATION SUR LA QUALITE DE L'EAU DISTRIBUEE

Sont affichés à la mairie de HAUTEVELLE, siège du syndicat, dans les deux jours ouvrés suivant la date de leur réception :

- l'ensemble des résultats d'analyses des prélèvements effectués au titre du contrôle sanitaire,
- leur interprétation sanitaire faite par l'agence régionale de santé,
- les synthèses commentées que peut établir l'agence régionale de santé sous forme de bilans sanitaires pour une période déterminée.

SECTION III : PERIMETRES DE PROTECTION ET TRAVAUX DE MISE EN CONFORMITE

Article 12. PERIMETRES DE PROTECTION

Il est établi autour des ouvrages cités à l'article 1, les périmètres de protection délimités conformément aux plans annexés au présent arrêté. Les servitudes suivantes sont prononcées sur les parcelles incluses dans chacun des périmètres.

Tout déversement de produit susceptible de nuire à la qualité des eaux souterraines doit être immédiatement déclaré au président du syndicat des eaux de Hautevelles-Francalmont, à l'exploitant des ouvrages, à l'autorité sanitaire ainsi qu'au service chargé de la police des eaux souterraines.

Tout projet dans les limites des périmètres de protection et susceptible de nuire à la qualité de l'eau doit être porté à la connaissance du préfet qui se réserve le droit de consulter un hydrogéologue agréé, aux frais de l'intéressé, afin de s'assurer de la préservation de la qualité des eaux.

12.1 – Périmètres de protection immédiate

Cinq périmètres de protection immédiate (PPI) sont définis conformément aux plans annexés au présent arrêté.

Le PPI de la source *du Beuchot* appartient au syndicat des eaux de Hautevelles-Francalmont et doit le demeurer.

Les PPI des sources *du Lièvre* et *du Pied de Fer* appartiennent à la commune de HAUTEVELLE et font l'objet de la convention de gestion visée ci-dessus.

Les PPI sont entourés d'un grillage haut de 2 mètres, ancré au sol et muni d'un portail fermant à clé. A l'intérieur des PPI :

- tous les arbres et arbustes sont abattus ;
- toutes activités et tous stockages autres que ceux nécessités par la surveillance, l'exploitation et l'entretien des ouvrages de captage et de collecte sont interdits ;
- le terrain est régulièrement débroussaillé pour permettre l'accès permanent aux ouvrages et éviter la détérioration des maçonneries et des clôtures. Les débris végétaux sont évacués en dehors des PPI ;
- aucune servitude de droit de passage vis-à-vis des tiers ne peut être accordée ni maintenue.

12.2 – Périmètres de protection rapprochée

Deux périmètres de protection rapprochée (PPR) sont définis conformément aux plans annexés au présent arrêté.

Activités interdites :

- x la création de tout sondage, forage, captage et de toute prise d'eau, temporaire ou permanente, sauf au bénéfice du syndicat des eaux de Hauteville-Francalmont ;
- x le changement de destination des parcelles boisées ;
- x l'épandage d'effluents organiques (fumiers, lisiers, purins, boues de stations d'épuration) ;
- x l'utilisation de pesticides sauf en forêt où elle est réglementée ;
- x le brûlage ;
- x l'ouverture de carrières ou de galeries ;
- x la création de nouvelles voies de communication routière, excepté les voiries forestières ;
- x le stationnement d'engins à moteur autres que ceux nécessaires à l'exploitation forestière ;
- x le ravitaillement en carburant des engins, excepté les petites machines à moteur thermique utilisées pour l'entretien des bois telles que les débroussailleuses ou tronçonneuses ;
- x les stockages de toute nature, qu'ils soient temporaires ou permanents, excepté le stockage du bois non traité dont la durée est réglementée ;
- x la création de plans d'eau, mares ou d'étangs ;
- x le passage de nouvelles canalisations autres que celles assurant le transport d'eau destinée à l'alimentation humaine ;
- x la création de nouveaux bâtiments, même provisoires, quelle qu'en soit la nature ou la destination ;
- x la création de camping ;
- x la création de cimetière, l'inhumation sur fonds privés et l'enfouissement de cadavres d'animaux ;
- x toute activité susceptible de porter atteinte directement ou indirectement à la qualité de l'eau.

Activités réglementées :

- ✓ l'épandage de phytosanitaires en forêt est exclusivement réservé au traitement sanitaire ponctuel et contre les dégâts du gibier ;
 - ✓ les coupes rases sans régénération acquise sont autorisées uniquement dans une des deux conditions suivantes :
 - dans le cas d'une substitution d'essence forestière : dans ce cas, la surface de coupe rase est limitée à 5 ha par période de 12 mois consécutifs,
 - en cas de problème sanitaire avéré.
- Une coupe rase sans régénération acquise est définie par le cumul de trois critères :
- coupe de la totalité des arbres du peuplement la même année,
 - coupe qui ne s'inscrit pas dans un cycle de coupes progressives de régénération,
 - peuplement existant sans semis au sol (hauteur 0,3 à 1,5 m) en quantité suffisante ;
- ✓ les coupes progressives de régénération destinées à enlever peu à peu les arbres mûrs pour permettre le renouvellement de la forêt sont autorisées à condition que les derniers arbres (coupe définitive) ne soient enlevés que lorsque la régénération est acquise c'est-à-dire qu'il y a une quantité de semis (hauteur 0,3 à 1,5 m) en quantité suffisante. Dans le cas contraire, des plantations complémentaires sont réalisées ;
 - ✓ les entreprises chargées d'exécuter des travaux forestiers doivent être informées par le syndicat des eaux de Hauteville-Francalmont de l'implantation des ouvrages de captage et de jonction afin d'éviter leur détérioration ;

- ✓ les entreprises chargées d'exécuter des travaux forestiers doivent informer en urgence le syndicat des eaux de Hautevelles-Francalmont en cas de déversement accidentel d'un polluant ;
- ✓ les nouvelles voiries forestières sont situées à plus de 200 mètres des captages. Leur construction est subordonnée à une étude hydrogéologique montrant l'absence de risque pour la qualité de l'eau captée ;
- ✓ les routes forestières sont uniquement accessibles aux engins forestiers. Leur accès est interdit au public par une signalisation adéquate et la pose de barrières ;
- ✓ le bois est stocké pendant une durée qui ne dépasse pas 6 mois.

Article 13. DELAIS

Pour les activités, dépôts et installations existants sur les terrains compris dans les périmètres de protection à la date du présent arrêté, il devra être satisfait aux obligations prévues à l'article 12 dans le délai de deux ans à compter de la date de notification individuelle du présent arrêté.

Les propriétaires des terrains précités devront subordonner la poursuite de leur activité au respect des obligations imposées.

Article 14. SERVITUDES

Sont instituées au profit du syndicat des eaux de Hautevelles-Francalmont les servitudes citées à l'article 12 grevant les terrains compris dans les périmètres de protection délimités conformément aux plans annexés au présent arrêté.

Le syndicat indemniserà les propriétaires, détenteurs de droit d'eau et autres usagers de tous les dommages qu'ils pourront prouver leur avoir été causés par la dérivation des eaux souterraines et l'instauration des périmètres de protection des captages cités à l'article 1, conformément au code de l'expropriation pour cause d'utilité publique.

Article 15. MODIFICATION D'ACTIVITE, D'INSTALLATION A L'INTERIEUR DES PERIMETRES

Postérieurement à l'entrée en vigueur du présent arrêté, tout propriétaire ou responsable d'une activité, installation ou d'un dépôt réglementé qui veut y apporter une quelconque modification doit faire connaître son intention au préfet concernant notamment :

- les caractéristiques de son projet et plus spécialement celles qui risquent de porter atteinte directement ou indirectement à la qualité de l'eau,
- les mesures prévues pour parer aux risques précités.

Il doit fournir tous les renseignements complémentaires susceptibles de lui être demandés.

Le préfet peut prescrire une étude hydrogéologique, aux frais du pétitionnaire.

Le préfet fait connaître les dispositions prescrites en vue de la protection des eaux dans un délai maximum de trois mois à compter de la fourniture de tous les renseignements ou documents demandés.

SECTION IV : MISE EN CONFORMITE

Article 16. TRAVAUX DE MISE EN CONFORMITE

Le syndicat des eaux de Hautevelles-Francalmont réalise les travaux suivants :

- sources du Lièvre :
 - les conduites de départ de l'eau sont munies d'une crépine et d'une vanne de fermeture ;
 - l'étanchéité des ouvrages de captage notamment la jonction des capots avec la dalle extérieure est vérifiée et, si nécessaire, restaurée ;
 - le dispositif de surverse dans les ouvrages est rétabli ;

- les exutoires des trop-pleins sont équipés d'une grille empêchant la pénétration de la petite faune.

➤ Sources du Pied de Fer :

- l'étanchéité des ouvrages de captage et de collecte notamment la jonction des capots avec la dalle extérieure est vérifiée et, si nécessaire, restaurée ;
- les conduites de départ de l'eau sont munies d'une crépine et d'une vanne de fermeture ;
- le dispositif de surverse dans les ouvrages est rétabli ;
- la source n°8 est abandonnée et définitivement déconnectée du réseau d'eau potable du syndicat ;
- les exutoires des trop-pleins sont équipés d'une grille empêchant la pénétration de la petite faune ;
- l'ouvrage de collecte des sources n°1, 2 et 3 est protégé par une clôture interdisant toute pénétration et toute activité.

➤ Source du Beuchot : les abords de la dalle en béton sont dégagés pour éviter que les eaux de ruissellement circulent à proximité.

➤ Forage de Hautevelle : cet ouvrage est abandonné et définitivement déconnecté du réseau d'eau potable du syndicat.

Article 17. DELAIS

Pour les études et travaux de mise en conformité, notamment ceux visés aux articles 5, 10, 12 et 16, sont à engager à l'initiative du maître d'ouvrage dans le délai de 24 mois à compter de la date de publication du présent arrêté à l'exception du traitement de mise à l'équilibre pour lequel un délai supplémentaire de 36 mois est accordé.

Le procès-verbal de réception des travaux doit être adressé à l'agence régionale de santé.

SECTION V : DISPOSITIONS DIVERSES

Article 18. RESPECT DE L'APPLICATION DU PRESENT ARRETE

Le président du syndicat des eaux de Hautevelle-Francalmont et le maire de HAUTEVELLE sont responsables du respect de l'application du présent arrêté y compris des prescriptions dans les périmètres de protection.

Article 19. DUREE DE VALIDITE

Les dispositions du présent arrêté demeurent applicables tant que les ouvrages cités à l'article 1 restent en exploitation dans les conditions fixées par cet arrêté.

Article 20. DELAIS D'EXPROPRIATION

Les expropriations éventuelles doivent être accomplies dans le délai maximal de cinq ans à compter de la date de publication du présent arrêté.

Article 21.

Le syndicat des eaux de Hautevelle-Francalmont ne peut s'opposer ou solliciter une quelconque indemnité ni dédommagement et particulier pour les investissements qu'il aurait réalisés si le préfet reconnaît nécessaire de retirer, suspendre ou modifier la présente autorisation :

- en cas de non-respect des dispositions du présent arrêté ;

- dans l'intérêt de la santé publique ;
- pour prévenir ou faire cesser tout risque pour la sécurité publique ;
- en cas de menace majeure pour la nappe phréatique ;
- lorsque les ouvrages ou installations sont abandonnés ou ne font plus l'objet d'un entretien régulier ;
- dans le cadre des mesures prises au titre de la réglementation relative à la limitation ou à la suspension provisoire des usages de l'eau.

Article 22.

Quiconque contrevient aux dispositions du présent arrêté est passible des peines prévues aux articles L.1324-1 A et B du code de la santé publique.

Article 23.

Le présent arrêté :

- est opposable après avoir été :
 - affiché à la mairie de HAUTEVELLE pendant une durée de deux mois. Une mention de cet affichage sera insérée en caractères apparents, par les soins du préfet et aux frais du syndicat des eaux de Hautevelles-Francalmont, dans deux journaux diffusés dans le département ;
 - notifié individuellement par les soins du syndicat des eaux de Hautevelles-Francalmont, à chacun des propriétaires des terrains compris dans les périmètres de protection rapprochée des sources ;
- est inséré au recueil des actes administratifs de la préfecture ;
- est inséré dans les documents d'urbanisme dans le délai maximal d'un an à compter de l'affichage en mairie du présent arrêté ;
- est conservé par le syndicat des eaux de Hautevelles-Francalmont et la commune de HAUTEVELLE qui délivrent, à toute personne en faisant la demande, les informations sur les servitudes qui y sont rattachées.

Article 24. RECOURS

La présente décision peut faire l'objet d'un recours administratif soit gracieux auprès du préfet de la Haute-Saône, soit hiérarchique auprès de la ministre chargée de la santé (direction générale de la santé – 8 avenue de Ségur – 75350 Paris) dans les deux mois suivant sa notification.

Concernant le recours gracieux, l'absence de réponse au terme d'un délai de deux mois vaut rejet implicite. En matière de recours hiérarchique, l'absence de réponse au terme d'un délai de quatre mois vaut rejet implicite.

Un recours contentieux peut également être formé contre le présent arrêté devant le tribunal administratif de Besançon dans le délai de deux mois à compter de sa notification ou dans le délai de deux mois à compter de la réponse écrite de l'administration si un recours administratif a été déposé.

Article 25.

Le secrétaire général de la préfecture, le sous-préfet de Lure, le directeur général par intérim de l'agence régionale de santé, le président du syndicat des eaux de Hautevelles-Francalmont et le maire de HAUTEVELLE sont chargés, chacun en ce qui le concerne, de l'exécution du présent arrêté dont un exemplaire sera également adressé :

- au maire de FRANCALMONT,
- à la directrice départementale des territoires,
- à la directrice départementale de la cohésion sociale et de la protection des populations,
- au directeur régional de l'environnement, de l'aménagement et du logement,

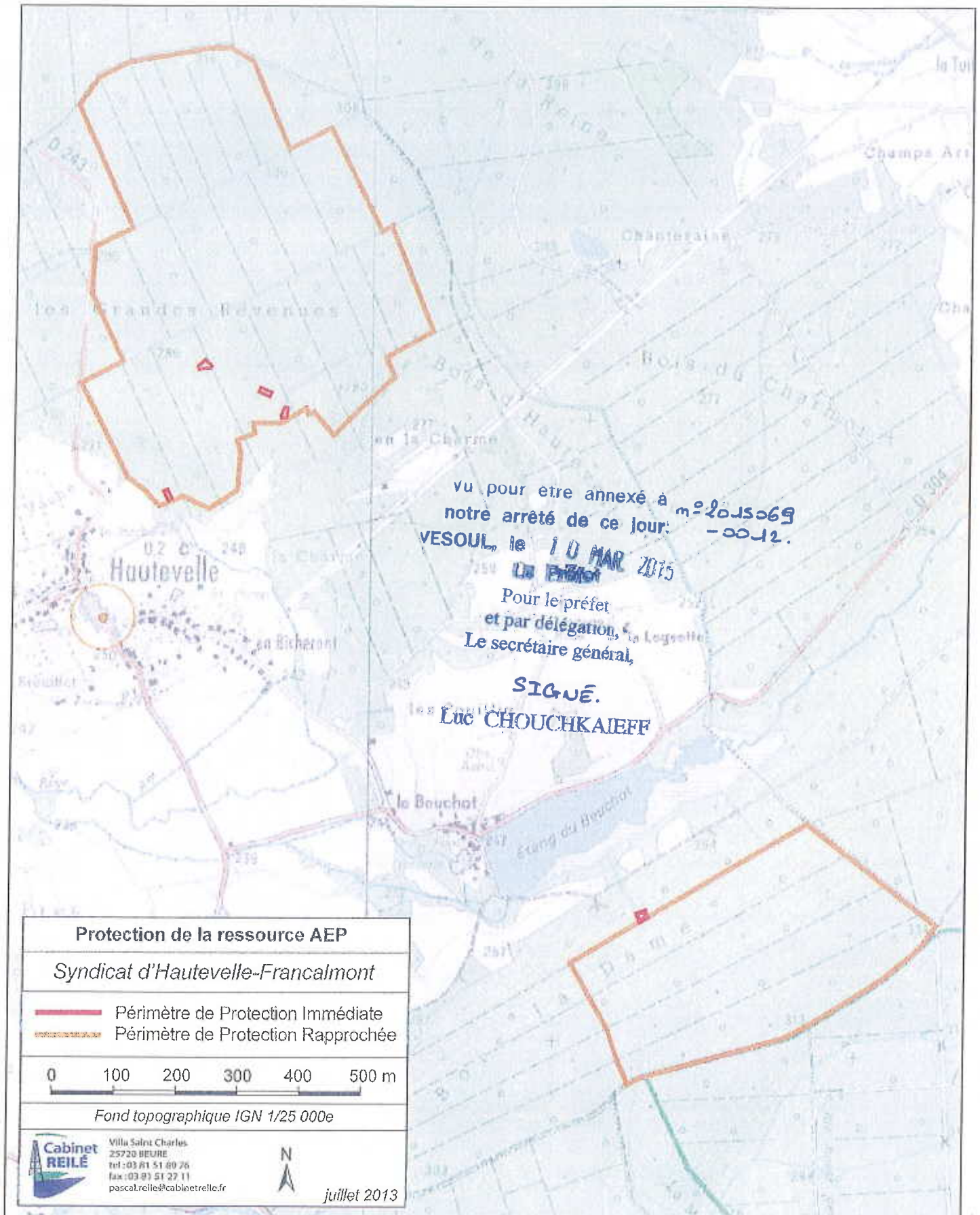
- au délégué régional de l'agence de l'eau Rhône-Méditerranée et Corse,
- au directeur régional du bureau de la recherche géologique et minière (BRGM),
- au directeur de l'agence de Vesoul de l'office national des forêts (ONF),
- au président du conseil général de la Haute-Saône.

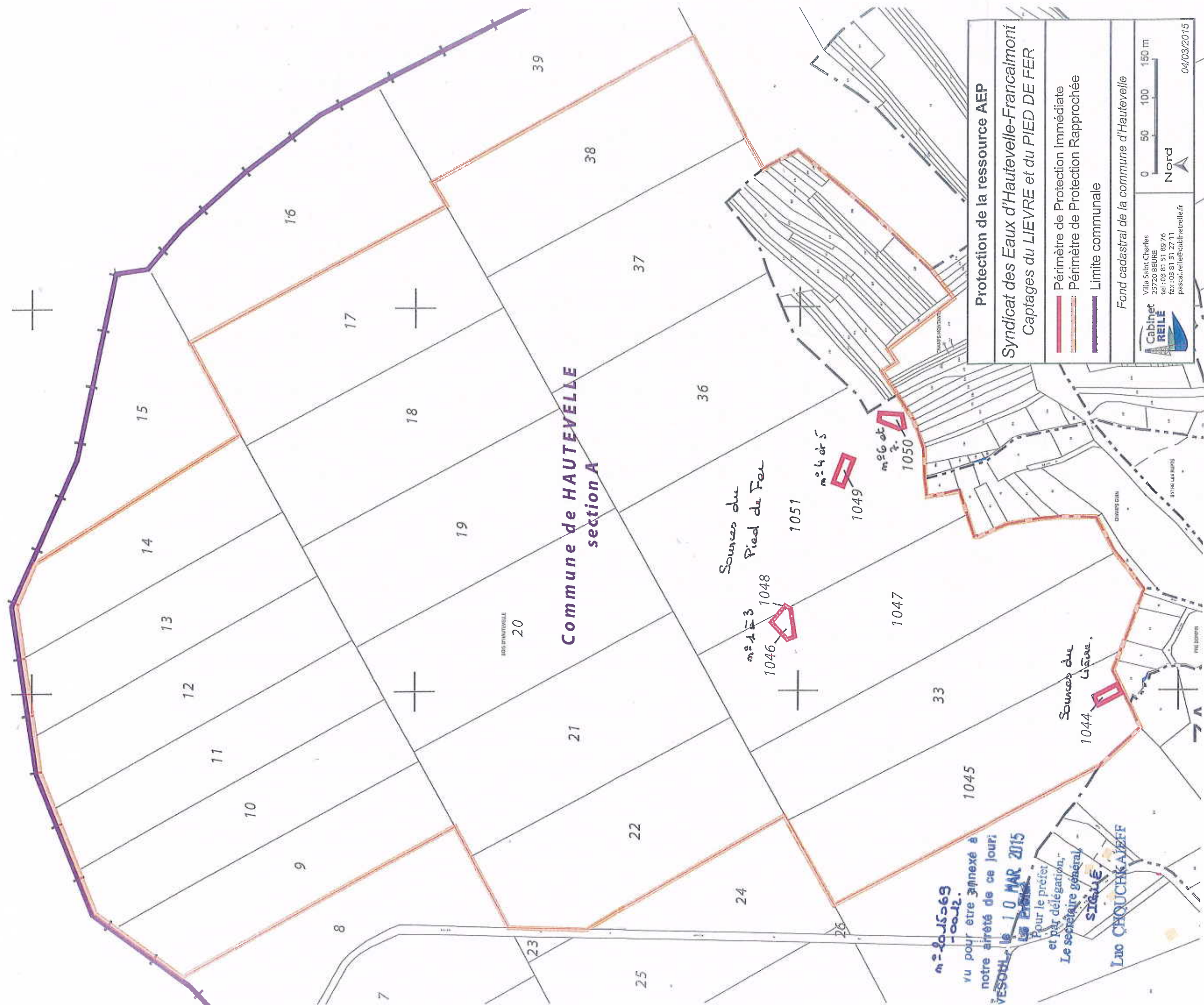
Fait à Vesoul, le 10 MAR 2015

Pour le préfet
et par délégation
Le secrétaire général,



Luc CHOUCHKAIEFF





Protection de la ressource AEP	
Syndicat des Eaux d'Hautevelles-Francalmont	
Captages du LIEVRE et du PIED DE FER	
	Périmètre de Protection Immédiate
	Périmètre de Protection Rapprochée
	Limite communale
Fond cadastral de la commune d'Hautevelles	
	Villa Saint Charles 25720 BEURE tel : 03 81 51 89 76 fax : 03 81 51 27 11 pascal.reile@cabinetreile.fr
0 50 100 150 m Nord	
04/03/2015	

mⁿ 2015069
vu pour être annexé à
notre arrêté de ce jour;
VESOUL le 10 MAR 2015
Pour le préfet
et par délégation,
Le secrétaire général
SICHEL
LUC CHOUCHEKATZEF

section A




section ZA

Sources du
Pied de Fer
n° 6 et 7.

Vu pour être annexé à
notre arrêté de ce jour, n° 2015-069
VESOUL, le 10 MAR. 2015 - 0012.

Pour le préfet
et par délégation,
Le secrétaire général,

SIGNE.
Luc CHOUCHKAIEFF

Protection de la ressource AEP	
Syndicat des Eaux d'Hauteville-Francalmont Captages du LIEVRE et du PIED DE FER	
	Périmètre de Protection Immédiate
	Périmètre de Protection Rapprochée
	Limite communale
Fond cadastral de la commune d'Hauteville	
 <p>Villa Saint Charles 25720 BEURE tel: 03 81 51 89 76 fax: 03 81 51 27 11 pascal.reile@cabinetreile.fr</p>	<p>0 20 40 m</p> <p>Nord</p> <p>04/03/2015</p>

CHAMPS MONTANTS

