

PRÉFET DE LA HAUTE-SAÔNE

AGENCE REGIONALE DE SANTE

DEPARTEMENT : santé-environnement
G:\SENVICOURRIER\2010\ARRETE et
CODERST\CELLULE EAU\570 arrêté protection
BOULT.doc

ARRETE ARS/2011 n° 1445 du 25 JAN. 2011

Portant déclaration d'utilité publique :

- de la dérivation des eaux souterraines à partir des huit sources du Bois de Chanois, de la source Fontaine Saint-Martin et des trois sources des Fontenottes,
- de l'instauration des périmètres de protection autour de ces captages.

Autorisant la commune de BOULT à produire et à distribuer de l'eau en vue de la consommation humaine.

Portant autorisation de prélèvement d'eau dans le milieu naturel.

LE PREFET DE LA HAUTE-SAONE
Chevalier de la Légion d'honneur
Chevalier de l'ordre national du Mérite

- VU la directive 98/83/CE du Conseil du 3 novembre 1998 relative à la qualité des eaux destinées à la consommation humaine ;
- VU le code général des collectivités territoriales ;
- VU le code d'expropriation pour cause d'utilité publique et notamment ses articles L.11-1 à L.11-7 et R.11-1 à R.11-14 ;
- VU le schéma directeur d'aménagement et de gestion des eaux (SDAGE) du bassin des eaux Rhône-Méditerranée approuvé le 20 novembre 2009 ;
- VU le code de l'environnement et notamment l'article L.215-13 sur la dérivation des eaux et les articles L.214 et suivants ;
- VU le code de la santé publique et notamment ses articles L.1321-1 à L.1321-7 et L.1321-10 ;
- VU le code de l'urbanisme et notamment les articles L.126-1 et R.126-1 à R.126-2 ;
- VU la loi n°64-1245 du 16 décembre 1964 modifiée relative au régime et à la répartition des eaux et à la lutte contre leur pollution ;
- VU la loi du 27 février 2002 relative à la démocratie de proximité ;
- VU la loi de santé publique n°2004-806 du 9 août 2004 ;
- VU le décret modifié n°55-22 du 4 janvier 1955 portant réforme de la publicité foncière (article 36-2^{ème}) et le décret d'application modifié n°55-1350 ;
- VU le décret n°67-1094 du 15 décembre 1967 sanctionnant les infractions à la loi n°64-1245 du 16 décembre 1964 modifiée susvisée ;
- VU le décret n°2004-374 du 29 avril 2004 modifié relatif aux pouvoirs des préfets, à l'organisation et à l'action des services de l'Etat dans les régions et départements ;
- VU le décret n°2006-570 du 17 mai 2006 relatif à la publicité des servitudes d'utilité publique instituées en vue d'assurer la protection de la qualité des eaux destinées à la consommation humaine et modifiant le code de la santé publique (dispositions réglementaires) ;
- VU Le décret n°2007-49 du 11 janvier 2007 relatif à la sécurité sanitaire des eaux destinées à la consommation humaine ;

- VU l'arrêté du 11 septembre 2003 portant application du décret n°96-102 du 2 février 1996 et fixant les prescriptions générales applicables aux sondage, forage, création de puits ou d'ouvrage souterrain soumis à déclaration en application des articles L.214-1 à L.214-3 du code de l'environnement et relevant de la rubrique 1.1.1.0 de la nomenclature annexée à l'article R.214-1 du code de l'environnement ;
- VU l'arrêté du 20 juin 2007 relatif à la constitution du dossier de la demande d'autorisation d'utilisation d'eau destinée à la consommation humaine mentionnée aux articles R.1321-6 à R.1321-12 et R.1321-42 du code de la santé publique ;
- VU la circulaire interministérielle du 24 juillet 1990 relative à la mise en place des périmètres de protection des points de prélèvements d'eau destinée à la consommation humaine ;
- VU l'arrêté préfectoral n°1043 du 13 avril 2007 portant protection de biotope de l'écrevisse à pattes blanches et de la truite fario ;
- VU la délibération du 8 septembre 2006 par laquelle la commune de BOULT a engagé la procédure d'autorisation et de protection de ses captages d'eau destinée à la consommation humaine ;
- VU l'enquête publique à laquelle il a été procédé conformément à l'arrêté préfectoral n°1856 du 11 octobre 2010 en vue de la déclaration d'utilité publique des travaux envisagés ;
- VU l'avis favorable du commissaire enquêteur du 7 décembre 2010 ;
- VU le rapport de la directrice générale de l'agence régionale de santé du 6 juin 2011 ;
- VU l'avis favorable du conseil départemental de l'environnement et des risques sanitaires et technologiques du 30 juin 2011 ;

Sur la proposition du secrétaire général de la préfecture ;

A R R E T E

SECTION I : DECLARATION D'UTILITE PUBLIQUE

Article 1 : OBJET DE LA DECLARATION D'UTILITE PUBLIQUE

Sont déclarés d'utilité publique au profit de la commune de Boulton la dérivation d'une partie des eaux souterraines, les travaux de captage et ceux liés à la protection ainsi que les périmètres de protection instaurés autour des ouvrages de prélèvement suivants :

Source du Bois du Chanois n°1 :

- d'indice de classement national : 04727X0088
- de coordonnées Lambert II étendu :

X = 874,773	de coordonnées Lambert 93 :
Y = 2 272,711	X = 924562
Z = 310 m	Y = 6703842
	Z = 310 m
- implantée sur la parcelle N°518, section A2, au lieudit *Bois du Chanois*, sur le territoire de la commune de Boulton.

Source du Bois du Chanois n°2 :

- d'indice de classement national : 04727X0089
- de coordonnées Lambert II étendu :

X = 874,808	de coordonnées Lambert 93 :
Y = 2 272,629	X = 9245596
Z = 300 m	Y = 6703759
	Z = 300 m
- implantée sur la parcelle N°519, section A2, au lieudit *Bois du Chanois*, sur le territoire de la commune de Boulton.

Source du Bois du Chanois n°3 :

- d'indice de classement national : 04727X0090
- de coordonnées Lambert II étendu :
X = 874,822
Y = 2 272,658
Z = 295 m
- de coordonnées Lambert 93 :
X = 924610
Y = 6703788
Z = 295 m
- implantée sur la parcelle N°520, section A2, au lieudit *Bois du Chanois*, sur le territoire de la commune de Boulton.

Source du Bois du Chanois n°6 :

- d'indice de classement national : 04727X0013
- de coordonnées Lambert II étendu :
X = 874,884
Y = 2 272,593
Z = 290 m
- de coordonnées Lambert 93 :
X = 924672
Y = 6703723
Z = 290 m
- implantée sur la parcelle N°521, section A2, au lieudit *Bois du Chanois*, sur le territoire de la commune de Boulton.

Source du Bois du Chanois n°8 :

- d'indice de classement national : 04727X0091
- de coordonnées Lambert II étendu :
X = 874,969
Y = 2 272,507
Z = 280 m
- de coordonnées Lambert 93 :
X = 924756
Y = 6703636
Z = 280 m
- implantée sur la parcelle N°522, section A2, au lieudit *Bois du Chanois*, sur le territoire de la commune de Boulton.

Source du Bois du Chanois n°9 :

- d'indice de classement national : 04727X0092
- de coordonnées Lambert II étendu :
X = 874,982
Y = 2 272,498
Z = 280 m
- de coordonnées Lambert 93 :
X = 924769
Y = 6703627
Z = 280 m
- implantée sur la parcelle N°523, section A2, au lieudit *Bois du Chanois*, sur le territoire de la commune de Boulton.

Source du Bois du Chanois n°10 :

- d'indice de classement national : 04727X0093
- de coordonnées Lambert II étendu :
X = 874,998
Y = 2 272,471
Z = 275 m
- de coordonnées Lambert 93 :
X = 924784
Y = 6703600
Z = 275 m
- implantée sur la parcelle N°524, section A2, au lieudit *Bois du Chanois*, sur le territoire de la commune de Boulton.

Source du Bois du Chanois n°11 :

- d'indice de classement national : 04727X0094
- de coordonnées Lambert II étendu :
X = 874,992
Y = 2 272,483
Z = 275 m
- de coordonnées Lambert 93 :
X = 924779
Y = 6703612
Z = 275 m
- implantée sur la parcelle N°526, section A2, au lieudit *Bois du Chanois*, sur le territoire de la commune de Boulton.

Source *Fontaine Saint-Martin* :

- d'indice de classement national : 04727X0023/S
- de coordonnées Lambert II étendu :
X = 875,348
Y = 2 272,985
Z = 295 m
- de coordonnées Lambert 93 :
X = 925139
Y = 6704110
Z = 295 m
- implantée sur la parcelle N°508, section A2, au lieudit *Bois du Chanois*, sur le territoire de la commune de Boul.

Source *des Fontenottes n°1* :

- d'indice de classement national : 04727X0085
- de coordonnées Lambert II étendu :
X = 877,789
Y = 2 272,326
Z = 250 m
- de coordonnées Lambert 93 :
X = 927572
Y = 6703431
Z = 250 m
- implantée sur la parcelle N°512, section A3, au lieudit *Aux Plauches*, sur le territoire de la commune de Boul.

Source *des Fontenottes n°2* :

- d'indice de classement national : 04727X0086
- de coordonnées Lambert II étendu :
X = 877,733
Y = 2 272,215
Z = 250 m
- de coordonnées Lambert 93 :
X = 927515
Y = 6703320
Z = 250 m
- implantée sur la parcelle N°514, section A3, au lieudit *Aux Plauches*, sur le territoire de la commune de Boul.

Source *des Fontenottes n°4* :

- d'indice de classement national : 04727X0014/S
- de coordonnées Lambert II étendu :
X = 877,521
Y = 2 272,172
Z = 250 m
- de coordonnées Lambert 93 :
X = 927303
Y = 6703279
Z = 250 m
- implantée sur la parcelle N°510, section A3, au lieudit *Aux Plauches*, sur le territoire de la commune de Boul.

Article 2 : AUTORISATION DE PRELEVEMENT AU TITRE DU CODE DE L'ENVIRONNEMENT

2.1 – Volumes prélevés

La commune de Boul est autorisée à dériver les eaux souterraines à partir des douze ouvrages cités à l'article 1.

- ✓ Le total prélevé sur les sources *du Bois de Chanois* et la source *Fontaine Saint-Martin* ne peut pas dépasser 20 000 m³/an et 140 m³/jour.
- ✓ Le total prélevé sur les sources *des Fontenottes* ne peut pas dépasser 80 000 m³/an, 300 m³/jour et 6 l/s.

2.2 – Volumes distribués

La commune de Boul doit réaliser une étude diagnostique de son réseau de distribution d'eau, dans l'objectif de réduire les fuites et d'augmenter son rendement.

Article 3 : OUVRAGES ET INSTALLATIONS DE PRELEVEMENT

3.1 – Conditions d'exploitation

Le préfet sera informé, dans le délai d'un mois, de tout changement d'exploitant et/ou de mode d'exploitation.

Les ouvrages et leurs annexes doivent être maintenus en parfait état d'entretien et répondre aux conditions exigées par le code de la santé publique et à tous règlements existants ou à venir.

La commune de Boulton prend toutes les dispositions nécessaires en vue de prévenir tout risque de pollution par des produits susceptibles d'altérer la qualité de l'eau.

3.2 – Conditions d'arrêt d'exploitation des ouvrages et des installations de prélèvement

Durant les périodes de non-exploitation et en cas de délaissement provisoire, les installations et ouvrages de prélèvement sont soigneusement fermés ou mis hors service afin d'éviter tout mélange ou pollution des eaux par la mise en communication avec des eaux de surface et notamment de ruissellement.

En cas de cessation définitive des prélèvements, la commune de Boulton en fait la déclaration au préfet au plus tard dans le mois suivant la décision de cessation des prélèvements.

Les produits susceptibles d'altérer la qualité des eaux, les pompes et leurs accessoires sont définitivement évacués du site.

Article 4 : CONDITIONS DE SUIVI ET DE SURVEILLANCE DES INSTALLATIONS

La commune s'assure de l'entretien régulier des ouvrages utilisés pour les prélèvements, de manière à garantir la protection de la ressource en eau souterraine.

Tout incident ou accident ayant porté ou susceptible de porter atteinte à la qualité des eaux ou à leur gestion quantitative et les premières mesures prises pour y remédier sont déclarés au préfet dans les meilleurs délais.

Sans préjudice des mesures que peut prescrire le préfet, la commune doit prendre ou faire prendre toutes mesures utiles pour mettre fin à la cause de l'incident ou de l'accident.

La commune est tenue de laisser libre accès aux installations aux agents chargés du contrôle dans les conditions prévues aux articles L.216-4 du code de l'environnement et L.1324-1 du code de la santé publique, ainsi qu'aux officiers de police judiciaire.

Article 5 : CONDITIONS DE SUIVI ET DE SURVEILLANCE DES PRELEVEMENTS

Les installations sont pourvues de compteurs volumétriques permettant de connaître les volumes prélevés dans le milieu naturel et mis en distribution. Les compteurs volumétriques équipés d'un système de remise à zéro sont interdits.

Les moyens de mesure et d'évaluation du volume prélevé doivent être régulièrement entretenus et contrôlés et, si nécessaire, remplacés, de façon à fournir en permanence une information fiable.

SECTION II : AUTORISATION DE PRODUCTION ET DE DISTRIBUTION D'EAU DESTINEE A LA CONSOMMATION HUMAINE

Article 6 : AUTORISATION

La commune de BOULTON est autorisée à utiliser l'eau issue des ouvrages cités à l'article 1 pour la consommation humaine.

Toute modification significative susceptible d'intervenir sur les installations de prélèvement, de stockage, de traitement ou de distribution doit faire l'objet d'une déclaration au préalable au préfet, accompagnée d'un dossier définissant les caractéristiques du projet. Le préfet fait connaître si ces modifications sont compatibles avec la présente autorisation et la réglementation en vigueur ou si une nouvelle demande doit être déposée.

La mise en service d'une nouvelle ressource en eau de substitution ou en mélange, même temporaire, doit faire l'objet d'une demande d'autorisation auprès du préfet. Cette nouvelle ressource ne peut avoir pour effet d'accroître directement ou indirectement la dégradation de la qualité actuelle de l'eau distribuée.

La commune est tenue de fournir tous les renseignements complémentaires susceptibles de lui être demandés.

Article 7 : CONDITIONS D'EXPLOITATION

La commune de Boulton doit se conformer en tous points aux dispositions du code de la santé publique et des règlements pris en application de celui-ci, pour ce qui concerne :

- le programme de contrôle de la qualité de l'eau ;
- la surveillance de la qualité de l'eau ;
- l'examen régulier des installations ;
- les mesures correctives, restrictions d'utilisation, interruptions de distribution, dérogations ;
- l'information et conseils aux consommateurs ;
- les règles d'hygiène applicables aux installations de production et de distribution ;
- les matériaux et objets utilisés dans les installations fixes de production, de traitement et de distribution ;
- l'utilisation des produits et procédés de traitement ;
- les règles particulières relatives au plomb dans les installations de distribution.

Article 8 : CONTROLE SANITAIRE

La commune doit se conformer en tous points au programme de contrôle de la qualité de l'eau défini par le code de la santé publique.

Les frais d'analyse et les frais de prélèvement sont supportés par l'exploitant, selon des tarifs et des modalités fixées en application du code de la santé publique.

La commune tient à jour un registre des visites et un carnet sanitaire qui sont mis à la disposition des agents chargés du contrôle.

Article 9: QUALITE DE L'EAU

La qualité des eaux prélevées, traitées et distribuées doit répondre aux conditions exigées par le code de la santé publique et à tous règlements existants ou à venir.

Tout dépassement significatif d'une limite de qualité des eaux brutes fixées par le code de la santé publique et ses textes d'application peut entraîner la révision de la présente autorisation.

Si une évolution défavorable et notable de la qualité des eaux brutes est observée, la recherche des causes de contamination doit être entreprise et les mesures de prévention mises en place. Lorsqu'une interconnexion existe, celle-ci doit être mise en œuvre dans les meilleurs délais.

Le préfet se réserve le droit, à tout moment, selon les résultats des analyses :

- d'augmenter ou de diminuer la fréquence du contrôle sanitaire ;
- d'imposer la mise en place de traitement complémentaire ;
- de suspendre l'utilisation de l'eau en vue de la consommation humaine.

L'utilisation d'eau devenue impropre à la production d'eau en vue de la consommation humaine est interdite.

Article 10: INSTALLATION DE TRAITEMENT

L'eau destinée à la consommation humaine à partir des ouvrages cités à l'article 1 subit, avant sa mise en distribution, un traitement automatique et continu de désinfection.

Les conditions d'utilisation des différents produits de traitement, ainsi que les résultats des mesures de surveillance de la qualité des eaux sont consignés dans le carnet sanitaire cité à l'article 8.

Le préfet peut imposer un traitement complémentaire au vu des résultats d'analyses de l'eau brute, s'ils mettent en évidence une dégradation de la qualité de l'eau.

Article 11 : INFORMATION SUR LA QUALITE DE L'EAU DISTRIBUEE

Sont affichés en mairie de Boulton, dans les deux jours ouvrés suivant la date de leur réception :

- l'ensemble des résultats d'analyses des prélèvements effectués au titre du contrôle sanitaire ;
- leur interprétation sanitaire faite par l'agence régionale de santé ;
- les synthèses commentées que peut établir l'agence régionale de santé sous la forme de bilans sanitaires pour une période déterminée.

SECTION III : PERIMETRES DE PROTECTION

Article 12 : PERIMETRES DE PROTECTION

Il est établi autour des captages cités à l'article 1 les périmètres de protection délimités conformément aux plans annexés au présent arrêté. Les servitudes suivantes sont prononcées sur les parcelles incluses dans chacun des périmètres.

Tout déversement de produit susceptible de nuire à la qualité des eaux souterraines doit être immédiatement déclaré au maire de Boulton, à l'exploitant de l'ouvrage, à l'autorité sanitaire et au service chargé de la police des eaux souterraines.

Tout projet dans les limites des périmètres de protection et susceptible de nuire à la qualité de l'eau doit être porté à la connaissance du préfet qui se réserve le droit de consulter un hydrogéologue agréé, aux frais de l'intéressé, afin de s'assurer de la préservation de la qualité des eaux.

12.1 - Périmètres de protection immédiate

Douze périmètres de protection immédiate (PPI) sont définis autour des captages cités à l'article 1 conformément aux plans annexés au présent arrêté : huit PPI pour les sources *du Bois du Chanois*, un PPI pour la source *Fontaine Saint-Martin* et trois PPI pour les sources *des Fontenottes*.

Ils appartiennent en pleine propriété à la commune de Boulton et doivent le demeurer.

A l'intérieur des PPI, les ouvrages sont entourés par une clôture grillagée élevée de 2 mètres de hauteur ou, en cas d'impossibilité technique, par une clôture de 4 rangées de fils barbelés. L'accès se fait par une porte munie d'un système de fermeture à clef.

La surface des PPI est régulièrement entretenue. Tous les arbres et les arbustes y seront abattus.

Toutes activités autres que celles nécessitées par la surveillance, l'exploitation et l'entretien du captage sont interdites.

Aucune servitude de droit de passage, vis à vis de tiers, ne peut-être accordée ou maintenue.

12.2 - Périmètres de protection rapprochée

Deux périmètres de protection rapprochée sont définis pour les captages cités à l'article 1 conformément aux plans annexés au présent arrêté : un PPR pour les huit sources *du Bois du Chanois* et la source *Fontaine Saint-Martin* et un PPR pour les trois sources *des Fontenottes*.

Activités interdites :

- ✓ toute activité susceptible de porter atteinte directement ou indirectement à la qualité de l'eau ;
- ✓ la création de puits ou de forage sauf au bénéfice de la commune de Boulton ;
- ✓ le changement de destination des surfaces boisées ;
- ✓ la création de bâtiments même provisoires quelle qu'en soit la nature ou la destination ;
- ✓ le passage de nouvelles canalisations sauf celles assurant le transport d'eau destinée à l'alimentation humaine ;
- ✓ l'épandage de lisiers, de sous produits-produits de station d'épuration et de produits phytosanitaires ;
- ✓ l'infiltration d'eaux usées, d'origine domestique ou industrielle.

Activités réglementées :

- ✓ les travaux d'entretien des voiries existantes doivent utiliser des matériaux inertes provenant de carrières ;
- ✓ les entreprises chargées d'exécuter des travaux forestiers doivent être informées par la commune de Boulton de l'implantation des ouvrages de captage et de transport de l'eau afin d'éviter leur dégradation ;
- ✓ les entreprises chargées d'exécuter des travaux forestiers doivent informer en urgence la commune de Boulton en cas de déversement accidentel d'un polluant.

Article 13 : DELAIS

Pour les activités, dépôts et installations existants sur les terrains compris dans les périmètres de protection à la date du présent arrêté, il devra être satisfait aux obligations prévues aux articles 12.1 et 12.2 dans le délai de deux ans à compter de la date de notification individuelle du présent arrêté.

Les propriétaires des terrains précités devront subordonner la poursuite de leur activité au respect des obligations imposées.

Article 14 : SERVITUDES

Sont instituées au profit de la commune de Boulton les servitudes citées à l'article 12 grevant les terrains compris dans les périmètres de protection délimités conformément aux plans annexés au présent arrêté.

La commune indemniserà les propriétaires, les détenteurs de droit d'eau et autres usagers de tous les dommages qu'ils pourront prouver leur avoir été causés par la dérivation des eaux et l'instauration des périmètres de protection des captages cités à l'article 1, conformément au code de l'expropriation pour cause d'utilité publique.

Article 15 : MODIFICATION D'ACTIVITE, D'INSTALLATION A L'INTERIEUR DES PERIMETRES

Postérieurement à l'entrée en vigueur du présent arrêté, tout propriétaire ou responsable d'une activité, installation ou dépôt réglementé qui veut y apporter une quelconque modification doit faire connaître son intention au préfet de la Haute-Saône, concernant notamment :

- les caractéristiques de son projet et plus spécialement celles qui risquent de porter atteinte directement ou indirectement à la qualité de l'eau,
- les dispositions prévues pour parer aux risques précités.

Il doit fournir tous les renseignements complémentaires susceptibles de lui être demandés.

Le préfet peut prescrire une étude hydrogéologique, aux frais du pétitionnaire.

Le préfet fait connaître les dispositions prescrites en vue de la protection des eaux dans un délai maximum de trois mois à partir de la fourniture de tous les renseignements ou documents demandés.

SECTION IV : MISE EN CONFORMITE

Article 16 : TRAVAUX

- ❖ Les ouvrages *du Bois du Chanois* (captages, jonction, regards) seront dotés d'un tampon de visite étanche et aéré, d'une crépine sur le départ de l'eau et d'un trop plein muni d'une grille de protection efficace ;
- ❖ La source *Fontaine Saint-Martin* sera pourvue d'une porte ventilée, d'une crépine sur le départ de l'eau et d'un trop plein pourvu d'une grille de protection efficace ;
- ❖ Les ouvrages *des Fontenottes* seront complètement réhabilités : porte ventilée, tampon de visite étanche et aéré, pose d'une crépine sur le départ de l'eau et d'un trop plein pourvu d'une grille de protection efficace ;
- ❖ Une vanne à flotteur sera installée à la station de pompage située rue de France, afin d'optimiser le prélèvement en coupant son alimentation lorsqu'elle est pleine.

Article 17 : MISE EN CONFORMITE

Les études et les travaux de mise en conformité, notamment ceux visés aux articles 2, 10, 12 et 16 sont à engager à l'initiative du maître d'ouvrage dans un délai de 24 mois à compter de la date de publication du présent arrêté.

Le procès-verbal de réception des travaux doit être adressé à l'agence régionale de santé.

SECTION V : DISPOSITIONS DIVERSES

Article 18 : RESPECT DE L'APPLICATION DU PRESENT ARRETE

Le maire de la commune de Boulton est responsable du respect de l'application du présent arrêté y compris des prescriptions dans les périmètres de protection.

Article 19 : DUREE DE VALIDITE

Les dispositions du présent arrêté demeurent applicables tant que les captages restent en exploitation dans les conditions fixées par cet arrêté.

Article 20 : DELAIS D'EXPROPRIATION

Les expropriations éventuelles doivent être accomplies dans un délai de cinq ans à compter de la date de publication du présent arrêté.

Article 21 :

La commune de Boulton ne peut s'opposer ou solliciter une quelconque indemnité, ni dédommagement et en particulier pour les investissements qu'elle aurait réalisés si le préfet reconnaît nécessaire de retirer, suspendre ou modifier la présente autorisation :

- en cas de non-respect des dispositions de la présente autorisation,
- dans l'intérêt de la santé publique,
- pour prévenir ou faire cesser tout risque pour la sécurité publique,
- en cas de menace majeure pour la nappe phréatique,
- lorsque les ouvrages ou installations sont abandonnés ou ne font plus l'objet d'un entretien régulier,
- dans le cadre des mesures prises au titre de la réglementation relative à la limitation ou à la suspension provisoire des usages de l'eau.

Article 22 :

Quiconque contrevient aux dispositions du présent arrêté est passible des peines prévues par les articles L.1324-1 A et B du code de la santé publique.

Article 23 :

Le présent arrêté :

- est opposable après avoir été :
 - affiché en mairie de Boulton pendant une durée de deux mois. Une mention de cet affichage sera insérée en caractères apparents, par les soins du préfet et aux frais du permissionnaire dans deux journaux locaux ;
 - notifié individuellement, par le permissionnaire, aux propriétaires des terrains compris dans le périmètre de protection rapproché.
- est inséré au recueil des actes administratifs de la préfecture de la Haute-Saône.
- est inséré dans les documents d'urbanisme dans un délai maximal d'un an à compter de l'affichage en mairie du présent arrêté.
- est conservé par la commune de Boulton qui délivre à toute personne en faisant la demande, les informations sur les servitudes qui y sont rattachées.

Article 24 : RECOURS

La présente décision peut faire l'objet d'un recours administratif, soit gracieux auprès du préfet de la Haute-Saône, soit hiérarchique auprès du ministre chargé de la santé

(direction générale de la santé – 8 avenue de Ségur – 75350 Paris) dans les deux mois suivant la notification.

Concernant le recours gracieux, l'absence de réponse au terme d'un délai de deux mois vaut rejet implicite. En matière de recours hiérarchique, l'absence de réponse au terme d'un délai de quatre mois vaut rejet implicite.

Un recours contentieux peut également être déposé auprès du tribunal administratif de Besançon, 30 rue Charles Nodier, dans un délai de deux mois à compter de la notification, ou dans un délai de deux mois à partir de la réponse écrite de l'administration si un recours administratif a été déposé.

Article 25 :

Le secrétaire général de la préfecture, la directrice générale de l'agence régionale de santé et le maire de Boulton sont chargés, chacun en ce qui le concerne, de l'exécution du présent arrêté dont un exemplaire sera également adressé :

- au président de la communauté de communes du pays riolais ;
- à la directrice départementale de la cohésion sociale et de la protection des populations ;
- au directeur départemental des territoires ;
- au directeur régional de l'environnement, de l'aménagement et du logement ;
- au délégué régional de l'agence de l'eau Rhône-Méditerranée-Corse ;
- au directeur du bureau de la recherche géologique et minière (BRGM) de Dijon ;
- au président du conseil général de la Haute-Saône ;
- au directeur de l'agence de Vesoul de l'office national des forêts.

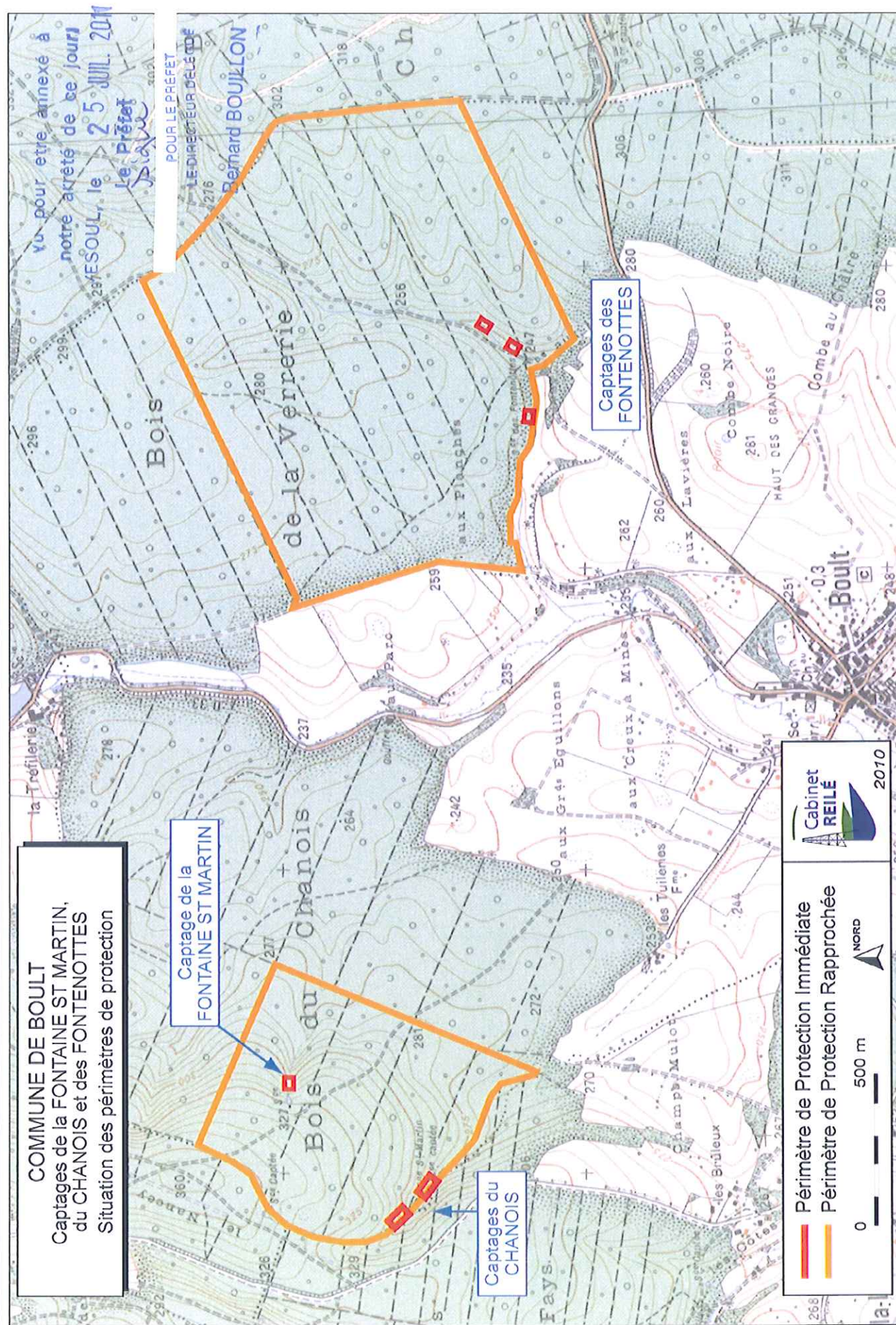
Fait à Vesoul, le 25 JUL 2011



Eric FREYSSELINARD

Annexes :

- 3 plans

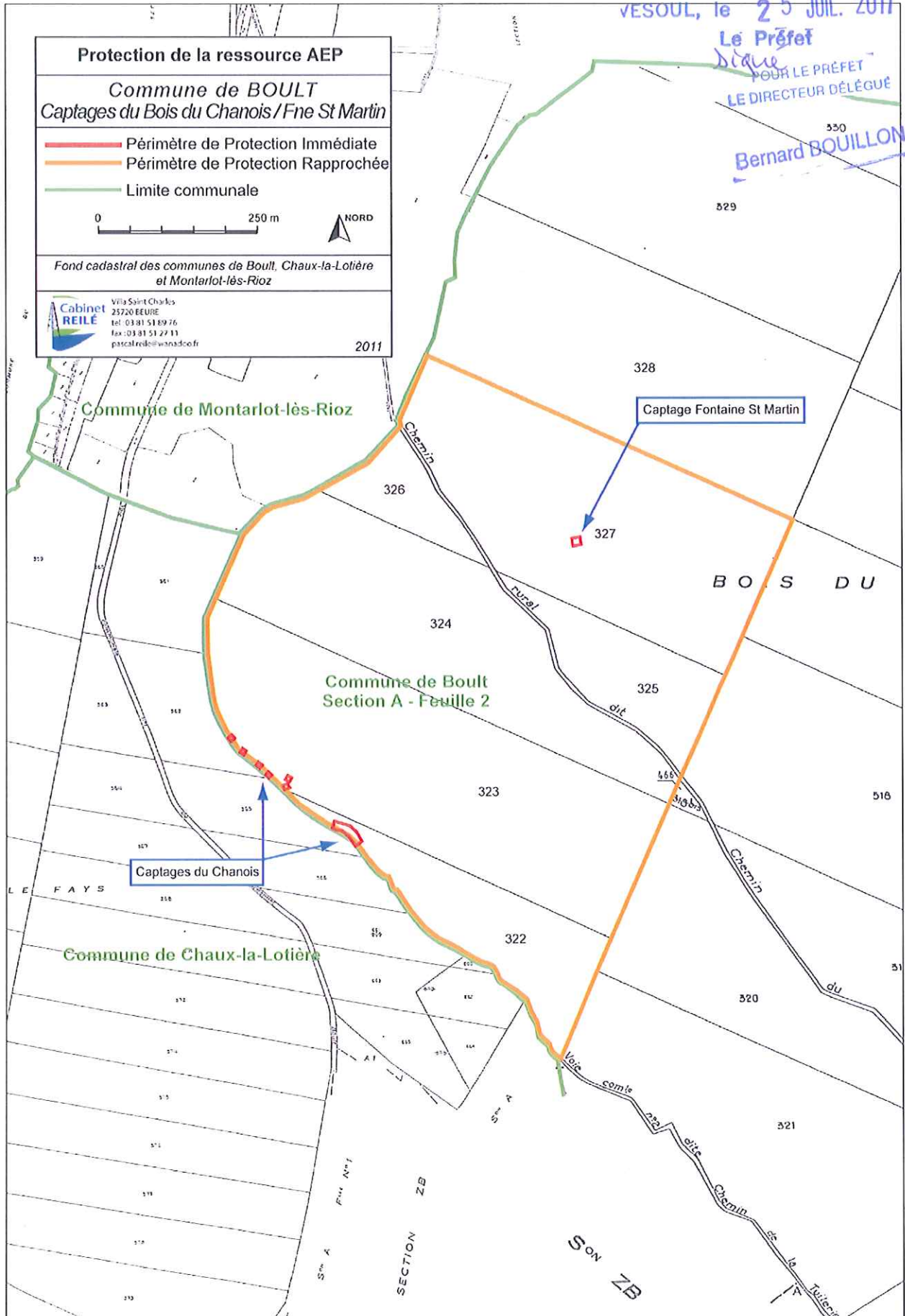


SEOUL, le 25 JUL. 2011

Le Préfet

POUR LE PRÉFET
LE DIRECTEUR DÉLÉGUÉ

330
Bernard BOUILLON



Vu pour être annexé à
notre arrêté de ce jour.

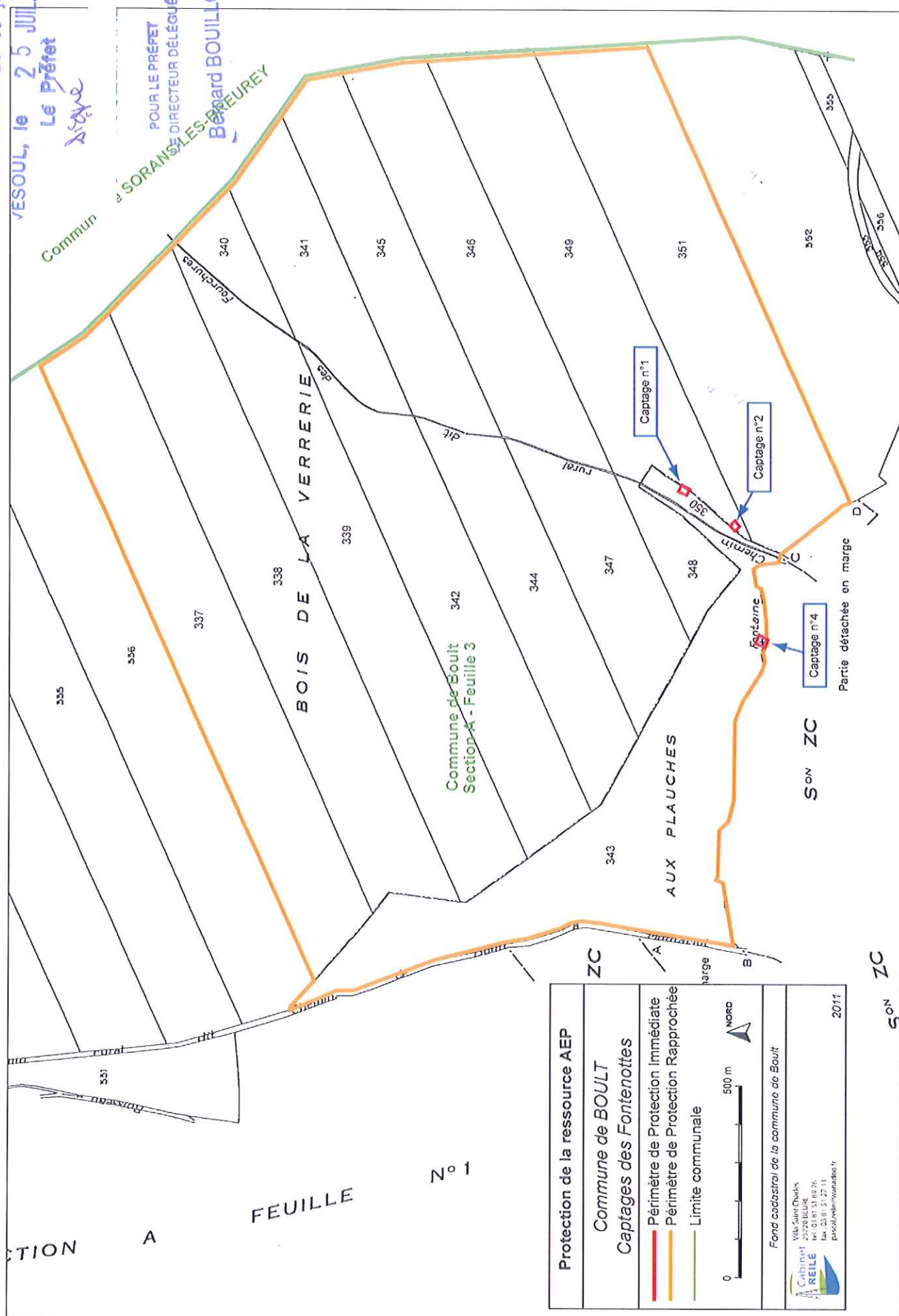
RESOUL, le 25 JUL 2011

Le Préfet

Signé

POUR LE PRÉFET
SE DIRECTEUR DÉLÉGUÉ

Bernard BOUILLON



Protection de la ressource AEP	
Commune de BOULT	
Captages des Fontenottes	
—	Périmètre de Protection Immédiate
—	Périmètre de Protection Rapprochée
—	Limite communale
<p>0 500 m</p> <p>NORD</p>	
<p>Fond cadastral de la commune de Boulton</p> <p>Ville Saint Charles 25220 BELLURE Tel 01 81 51 89 76 Fax 01 81 51 27 11 pascal.zimmermann@wanadoo.fr</p>	
2011	

SON ZC